

COMUNE DI COLOGNOLA AI COLLI

Provincia di Verona

COPIA

N. 57 Reg. Delib.

VERBALE DI DELIBERAZIONE DELLA GIUNTA COMUNALE

OGGETTO: URBANISTICA: Delimitazione del Centro Abitato del Comune di Colognola ai Colli ai sensi dell'art. 4 del D.Lgs. 30/04/1992, n. 285 di approvazione del Nuovo Codice della Strada - Approvazione definitiva.-

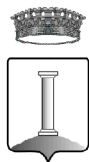
L'anno **duemilasedici** addì **trentuno** del mese di **marzo** alle ore 12:00 nella residenza municipale, previa osservanza delle formalità di legge, si è riunita la Giunta Comunale.-

Eseguito l'appello risultano:

MARTELLETTO ALBERTO	P
MIGLIORINI GIOVANNI	A
PIUBELLO GIOVANNA	P
NOGARA ANDREA	P
ZUMERLE GIANPAOLO	A

Partecipa all'adunanza il SEGRETARIO GENERALE ALESSI DANIELA, che cura la verbalizzazione avvalendosi della collaborazione del personale degli uffici.-

Il sig. MARTELLETTO ALBERTO, nella sua veste di Sindaco, constatato legale il numero degli intervenuti, dichiara aperta la seduta ed invita la Giunta Comunale a discutere e deliberare sull'oggetto sopraindicato.-



Oggetto: *URBANISTICA: Delimitazione del Centro Abitato del Comune di Colognola ai Colli ai sensi dell'art. 4 del D.Lgs. 30/04/1992, n. 285 di approvazione del Nuovo Codice della Strada - Approvazione definitiva.-*

PARERE DI REGOLARITA' TECNICA EX ART. 49 D.Lgs. 18/08/2000, n. 267

Visto, si esprime parere Favorevole in ordine alla regolarità tecnica.-

Lì 31-03-2016

IL RESPONSABILE SETTORE SERVIZI TECNICI 1

EDILIZIA PRIVATA E URBANISTICA

f.to GIANCARLO ZENARO

Proposta di delibera di iniziativa di MARTELLETTO ALBERTO.-

Premesso che:

- a) il D.Lgs. 30/04/1992, n. 285 di approvazione del nuovo Codice della Strada, stabilisce all'art. 4 l'obbligo per i Comuni di procedere con deliberazione della Giunta Comunale "*ai fini dell'attuazione della disciplina della circolazione stradale*", alla delimitazione del Centro abitato, definito all'art. 3 del medesimo Codice come "*...un raggruppamento continuo, ancorchè intervallato da strade, piazze, giardini o simili, costituito da non meno di venticinque fabbricati e da aree di uso pubblico con accessi veicolari o pedonali sulla strada*";
- b) il Regolamento di attuazione del Nuovo codice della Strada approvato con D.P.R. 16/12/1992, n. 495, all'art. 5, comma 3 precisa che "*la delimitazione del centro abitato....è finalizzata ad individuare l'ambito territoriale in cui, per le interrelazioni esistenti tra le strade e l'ambiente circostante, è necessaria da parte dell'utente della strada, una particolare cautela nella guida e sono imposte particolari norme di comportamento*";
- c) con le seguenti deliberazioni di Giunta Comunale:
 - n. 325 del 14/06/1993;
 - n. 65 del 28/07/2003;
 - n. 67 del 22/05/2006;
 - n. 16 del 12/02/2009;
 - n. 55 del 12/05/2014;

esecutive a sensi di legge, è stato delimitato e rideterminato il perimetro del Centro abitato di Colognola ai Colli, così come stabilito dall'art. 4 del D.Lgs. 30/04/1992, n. 285 e ss.mm.ii.;

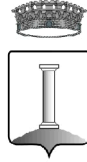
Considerato l'art. 5 del citato D.P.R. n. 495/1992 prevede, al comma 6, che "*la delimitazione del centro abitato è aggiornata periodicamente in relazione alle variazioni delle condizioni in base alle quali si è provveduto alle delimitazioni stesse*";

Considerato che ai sensi dell'art. 4 del D.Lgs. 30/04/1992 n. 285, con propria deliberazione n. 31 del 29/02/2016 è stata approvata la nuova delimitazione del Centro Abitato del Comune di Colognola ai Colli, come definito nell'elaborato grafico allegato alla deliberazione stessa, rinviando a successivo provvedimento della Giunta Comunale l'approvazione in via definitiva della nuova perimetrazione secondo quanto previsto dall'art. 5, comma 7, del D.P.R. n. 495/1992;

Preso atto che con nota in data 22/02/2016 n 2437 del protocollo generale, in atti, è pervenuto il parere favorevole del Comando Polizia dell'Unione Comuni Verona Est in atti della presente deliberazione;

Rilevato che:

- l'art. 5, comma 7, del Regolamento di esecuzione e di attuazione del Codice della Strada, D.P.R. 16/12/1992, n. 495 e ss.mm.ii, prevede che "*nei casi in cui la delimitazione del centro*



abitato interessi strade non comunali, la deliberazione della giunta municipale, prevista dall'articolo 4, comma 1, del Codice, con la relativa cartografia allegata, è inviata all'ente proprietario della strada interessata, prima della pubblicazione all'albo pretorio, indicando la data d'inizio di quest'ultima. Entro il termine di pubblicazione l'ente stesso può inviare al comune osservazioni o proposte in merito. Su esse si esprime definitivamente la giunta municipale con deliberazione che è pubblicata all'albo pretorio per dieci giorni consecutivi e comunicata all'ente interessato sensi dell'articolo 37, comma 3, del Codice”;

- con nota n. 2938 in data 01/03/2016 si è provveduto alla comunicazione della succitata deliberazione n. 31/2016 agli Enti proprietari delle strade interessate dalla nuova delimitazione – Provincia di Verona e Veneto Strade S.p.A. – per le eventuali osservazioni;
- nel termine previsto in detta nota, Veneto Strade ha comunicato con nota in data 29/03/2016 prot. n. 4448, la necessità di riportare nel testo della deliberazione, le progressive chilometriche indicate sull’elaborato grafico;

Ritenuto necessario provvedere in merito precisando che il Centro Abitato di Colognola ai Colli lungo la SR.11 è compreso tra il km 314+400 ed il km 317+750 (lato sx) località Strà, e tra il km 317+960 ed il km 318+720 (lato sx) località Micheline;

Ritenuto opportuno dichiarare il presente provvedimento immediatamente eseguibile ai sensi dell’art. 134, comma 4, del D.Lgs. n. 267/2000 al fine di concludere quanto prima l’iter necessario per l’approvazione della nuova delimitazione del Centro abitato;

Visti gli artt. 42 e 48 del D.Lgs. n. 267/2000;

Visto che, ai sensi dell’art. 49 del D.Lgs. n. 267/2000, così come modificato dal D.L. n. 174/2012, è stato richiesto e formalmente acquisito agli atti il parere favorevole in ordine alla regolarità tecnica

SI PROPONE

- 1) di approvare in via definitiva, ai sensi e per gli effetti dell’art. 5, comma 7, del D.P.R. 16/12/1992, n. 495 del Regolamento di Attuazione del Nuovo Codice della Strada, la nuova delimitazione del Centro Abitato del Comune di Colognola ai Colli, come definito nell’elaborato allegato alla precedente propria deliberazione 31/2016 citata in premessa;
- 2) di precisare che il Centro Abitato di Colognola ai Colli lungo la SR.11 è compreso tra il km 314+400 ed il km 317+750 (lato sx) località Strà, e tra il km 317+960 ed il km 318+720 (lato sx) località Micheline;
- 3) di dare atto che il competente Settore Servizi Tecnici 1 – Edilizia Privata ed Urbanistica, provvederà a inviare copia del presente provvedimento, ai sensi della succitata disposizione normativa;
- 4) di stabilire, che dopo l’esecutività, il presente provvedimento, unitamente alla deliberazione di Giunta Comunale n. 31 del 29/02/2016, sarà pubblicato all’ Albo Pretorio Comunale per 30 giorni consecutivi ai sensi e per gli effetti dell’art. 4, comma 2, del D.Lgs. 30/04/1992, n. 285.-

FIRMA DEL PROPONENTE

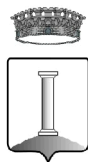
f.to MARTELLETO ALBERTO

Il Presidente pone in trattazione la proposta di delibera sopra riportata;

LA GIUNTA COMUNALE

Vista la proposta di deliberazione corredata dei prescritti pareri a norma dell’art. 49 del D.Lgs. 18/08/2000, n. 267 così come modificato dal D.L. n. 174/2012;

Considerata la proposta meritevole di approvazione per le motivazioni in essa indicate, che si recepiscono nel presente provvedimento;



Ritenuta la propria competenza ai sensi del combinato disposto degli artt. 42 e 48 del D.Lgs. 18/08/2000, n. 267;

Con voti unanimi espressi nelle forme di legge;

DELIBERA

di approvare integralmente la proposta di cui in premessa che viene inserita nel presente atto come parte costitutiva del medesimo.-

Successivamente,

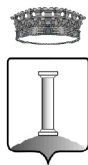
LA GIUNTA COMUNALE

Riscontrata l'urgenza di provvedere in merito;

Con voti unanimi espressi nelle forme di legge;

DELIBERA

di dichiarare il presente provvedimento immediatamente eseguibile ai sensi dell'art. 134, comma 4, del D.Lgs. 18/08/2000, n. 267.-



Il presente verbale viene letto e sottoscritto come segue:

IL PRESIDENTE

f.to ALBERTO MARTELLETTO

IL SEGRETARIO GENERALE

f.to DANIELA ALESSI

La presente copia è conforme all'originale ed un esemplare della stessa verrà affissa all'Albo Pretorio comunale on line per la durata di 15 giorni consecutivi da oggi.-

Lì 04-04-2016

IL SEGRETARIO GENERALE

DANIELA ALESSI

La presente deliberazione è divenuta esecutiva il 14-04-2016 dopo il decimo giorno dalla sua pubblicazione ai sensi dell'art. 134, comma 3, del D.Lgs. 18/08/2000, n. 267.-

Lì 14-04-2016

IL SEGRETARIO GENERALE

f.to DANIELA ALESSI